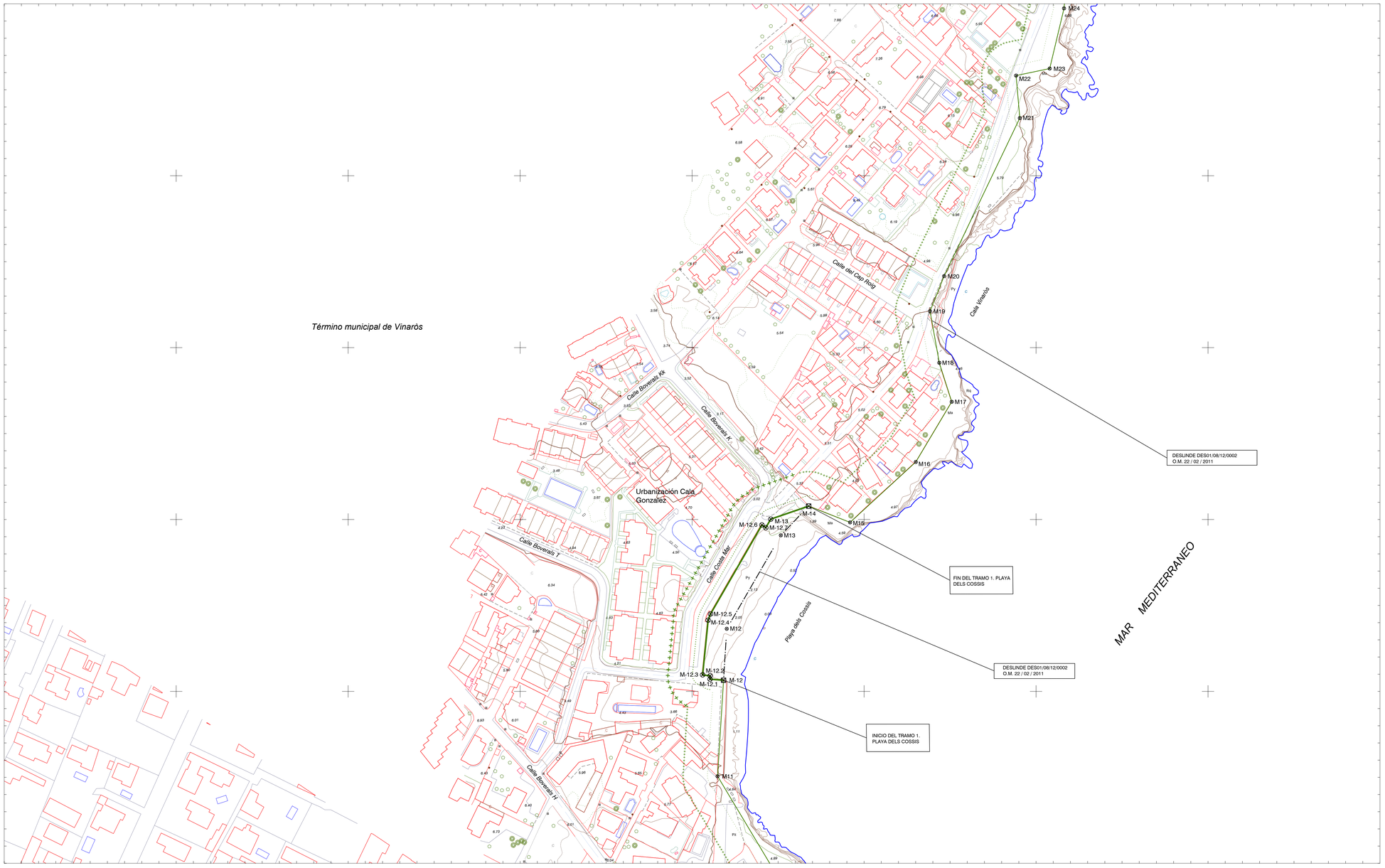

INFORMACIÓN CARTOGRÁFICA

SISTEMA GEODÉSICO DE REFERENCIA: ETRS89

SISTEMA DE PROYECCIÓN CARTOGRÁFICA: U.T.M. - HUSO 30

ORIGEN DE ALTITUDES: NIVEL MEDIO DEL MAR EN ALICANTE

COORDENADAS U.T.M. ETRS89 EN MARCO DE HOJA

VUELO FOTOGRAMETRICO REALIZADO EN 2.023

AEROTRIANGULACION REALIZADA EN 2.023

APOYO DE CAMPO REALIZADO EN 2.023

RESTITUCIÓN Y EDICIÓN REALIZADO EN 2.025

SIGNOS CONVENCIONALES PARTICULARES

LINEA DE COTA 0

POLIGONAL DEL DESLINDE DEL D.P.M.T.

LINEA DE RIBERA DEL MAR

LIMITE SERVIDUMBRE DE TRÁNSITO

LIMITE SERVIDUMBRE DE PROTECCIÓN

LINEA DE DESLINDES ANTERIORES

LIMITE PARCELAS COLINDANTES

LIMITE DE SUELO URBANO

LIMITE DE TÉRMINO MUNICIPAL

LIMITE DE PROVINCIA

M-3 VÉRTICES DE DESLINDE

R-3 VÉRTICES DE RIBERA DE MAR

H-3 VÉRTICES DE OTROS DESLINDES

M-3 VÉRTICE DE DESLINDE INICIO/FINAL TRAMO

TERRENOS INNECESARIOS

NOTA: SI COINCIDE LA POLIGONAL DEL DESLINDE DE DPMT CON LA LÍNEA DE R.M. SÓLO SE GRAFÍA LA PRIMERA

OTROS SIGNOS

En tramitación / Deslinde colindante

Deslindes colindantes

Limite servidumbre de tránsito colindante

Limite servidumbre de protección colindante

Escarpado

Muro/ Alambrada -Valla

Seto

Edificación en ruinas

Tendido eléctrico/Tendido telefónico

Punto NAP / Punto Nivelación

Vertice REGENTE / ROU ERGNSS

Vértice Topográfico

Punto de Apoyo

ESCALA 1 / 1.000

10 m 0 10 20 30 40 50 60 70 80 90 100 EQUIDISTANCIA 1 m.

CONSULTOR

MINISTERIO
PARA LA TRANSICIÓN ECOLÓGICA
Y EL RETO DEMOGRÁFICO

DIRECCIÓN GENERAL DE LA COSTA Y EL MAR

Servicio Provincial de Costas en Castellón

DESLINDE DEL DOMINIO PÚBLICO MARÍTIMO-TERRESTRE

VARIOS TRAMOS DE COSTA QUE COMPRENDEN: LA PLAYA DELS COSSIS, ENTRE LA DESEMBOCADURA DEL RÍO SERVOL Y LA PLAYA DEL CLOT, Y EN EL ENTORNO DEL BARRANCO D'AIGUA OLIVA

TÉRMINOS MUNICIPALES DE VINARÒS Y BENICARLÓ

PROYECTO DE DESLINDE

PLANO Nº	HOJA Nº	PLANO:	REFERENCIA SERVICIO:	EXPEDIENTE DUNA:
2	1 de 6	PROPUESTA DE DELIMITACIÓN	2024DESL002VIN	DES01/24/12/0002

GRÁFICO DE DISTRIBUCIÓN DE HOJAS 1:5.000

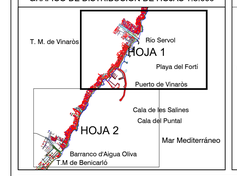

GRÁFICO DE DISTRIBUCIÓN DE HOJAS 1:1.000

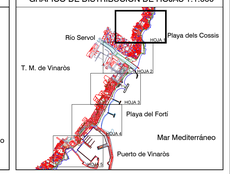

El Jefe del Servicio
de Gestión del Dominio Público

Fecha: Noviembre de 2.025

Conforme:
El Jefe del Sevicio Provincial

Firma: Ángel Segura Sala

Firma: Leonardo Monzonis Forner

VERTICES POLIGONAL DEL DESLINDE			VERTICES POLIGONAL DE LA RIBERA DEL MAR		
Num	X	Y	Num	X	Y
M-12	795418,690	4486806,443			
M-12.1	795410,431	4486807,109			
M-12.2	795410,475	4486809,088			
M-12.3	795406,112	4486809,543			
M-12.4	795409,321	4486841,459			
M-12.5	795410,770	4486845,160			
M-12.6	795440,587	4486896,828			
M-12.7	795442,734	4486895,242			
M-13	795445,761	4486900,225			
M-14	795468,164	4486907,652			